







LEGENDA:

- 181 50
- STÁVAJÍCÍ STAV (GEODETICKÉ ZAMĚŘENÍ)
- HRANICE POZEMKŮ
- NOVÝ STAV (NÁVRH)
- BOD VYTÝČENÍ



Souřadnicový systém : JTSK
Výškový systém : Bpv
SO 01 ±0,000 = 184,13 m n. m.

č.bodu	souřadnice Y	souřadnice X
01	-1201421.6295	-562990.0434
02	-1201434.6998	-562985.1696
03	-1201429.1380	-562984.1344
04	-1201424.3962	-562983.5829
05	-1201419.3200	-562976.6507
06	-1201422.1439	-562974.5829
07	-1201416.9095	-562972.1777
08	-1201412.4988	-562960.4781
09	-1201419.8193	-562969.9625
10	-1201420.1543	-562969.3456
11	-1201420.7311	-562965.7462
12	-1201421.5406	-562966.3063
13	-1201423.3386	-562970.7980
14	-1201426.7802	-562963.2530
15	-1201427.6956	-562963.6659
16	-1201426.1215	-562967.1167
17	-1201429.3059	-562968.5692
18	-1201432.6167	-562961.3109
19	-1201433.3955	-562960.7345
20	-1201436.9958	-562951.3283
21	-1201437.6677	-562963.3040
22	-1201443.0610	-562977.7849
23	-1201446.3401	-562976.5612
24	-1201452.4206	-562978.5654
25	-1201439.8135	-562983.2629

OBJEDNATEL :			<div></div> <div>NEMOCNICE TGM HODONÍN, p.o. PURKYŇOVA 2731/11 695 01 HODONÍN</div>				
VEDOUcí PROJEKTANT		ING. MAGDALÉNA PALOVSKÁ					
ZODP. PROJEKTANT		ING. ONDŘEJ FABIÁN					
VYPRACOVAL		ING. RADIM LAZECKÝ					
KONTROLOVAL		ING. MAGDALÉNA PALOVSKÁ					
KRAJ : JIHMORAVSKÝ			STAV. ÚŘAD: HODONÍN				
NÁZEV AKCE : NEMOCNICE TGM HODONÍN – VÝSTAVBA PAVILONU URGENTNÍHO PŘÍJMU ETAPA II.					<div>KANIA, a.s. Špálava 80/9, 702 00 Ostrava - Přívoz tel : 596 243 487 e-mail : info@kania-ostava.cz</div>		
			STUPĚŇ			DPS	
			DATUM			01/2024	
			FORMÁT/POČET STR.			A4/10	
			MĚŘÍTKO			1:250	
NÁZEV OBJEKTU : SO 02 - KOMUNIKACE A ZPEVNĚNÉ PLOCHY			ARCHIVNÍ ČÍSLO				
			Č. ZAK.	22013	ČÍSLO SOUPRAVY		
			SOUBOR	DWG			
NÁZEV PŘÍLOHY :			Č. PŘÍLOHY :				
VYTYČOVACÍ VÝKRES			22013-DPS-D.1.1-SO 02-04				